

Agenzia del Territorio
CATASTO FABBRICATI
Ufficio provinciale di
Udine

Dichiarazione protocollo n. UD0228656 del 22/06/2009
Planimetria di u.i.u. in Comune di Faedis
Via Dei Perabo'

civ. 12

Compilata da:
Menis Ferruccio
Iscritto all'albo:
Geometri
Prov. Udine

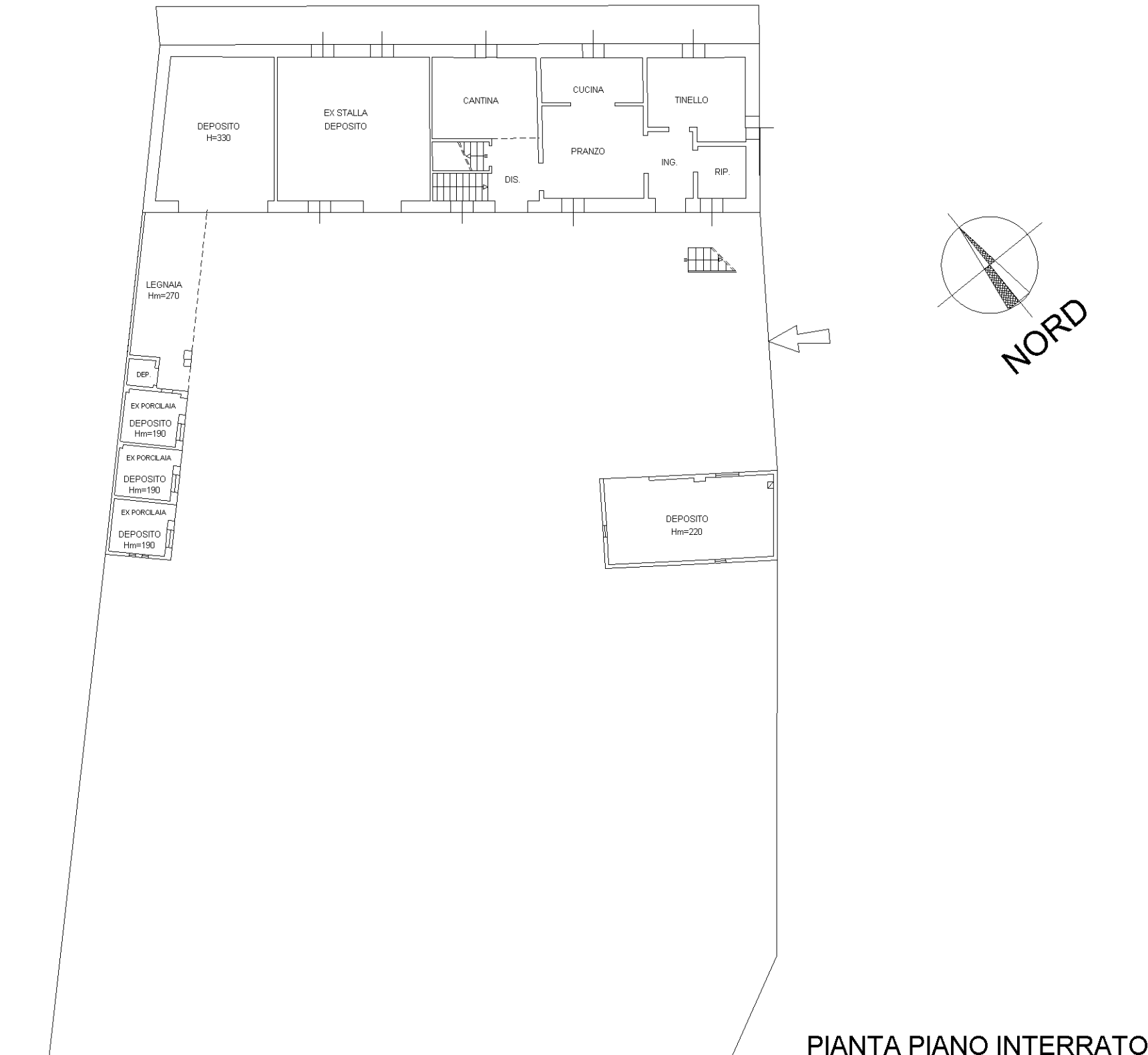
N. 2642

Identificativi Catastali:
Sezione: A
Foglio: 35
Particella: 59
Subalterno: 3

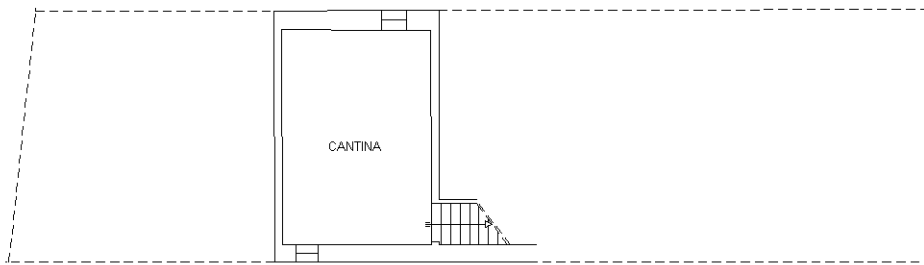
Scala 1: 200

n.1

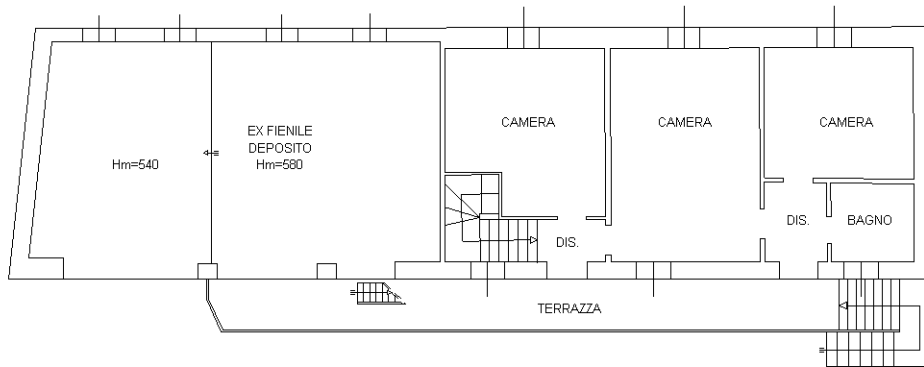
PIANTA PIANO TERRA H=250



PIANTA PIANO INTERRATO H=190



PIANTA PIANO PRIMO H=260



PIANTA PIANO PRIMO Hm=220



PIANTA PIANO SECONDO Hm=310

